



**RELATORIO FOTOGRAFICO
ADEQUAÇÃO DE ESTRADAS VICINAIS**



FOTO 01 - TRECHO 01



FOTO 02 - TRECHO 01



FOTO 03 - TRECHO 01



FOTO 04 - TRECHO 01



FOTO 05 - TRECHO 01



FOTO 06 - TRECHO 01



FOTO 07 - TRECHO 01



FOTO 08 - TRECHO 01



**RELATORIO FOTOGRAFICO
ADEQUAÇÃO DE ESTRADAS VICINAIS**



FOTO 01 - TRECHO 02




FOTO 02 - TRECHO 02



FOTO 03 - TRECHO 02



**RELATORIO FOTOGRAFICO
ADEQUAÇÃO DE ESTRADAS VICINAIS**



FOTO 01 - TRECHO 03




FOTO 02 - TRECHO 03



FOTO 03 - TRECHO 03



FOTO 04 - TRECHO 03



**RELATORIO FOTOGRAFICO
ADEQUAÇÃO DE ESTRADAS VICINAIS**



FOTO 01 - TRECHO 04



FOTO 02 - TRECHO 04



FOTO 03 - TRECHO 04



**RELATORIO FOTOGRAFICO
ADEQUAÇÃO DE ESTRADAS VICINAIS**



FOTO 01 - TRECHO 05




FOTO 02 - TRECHO 05



FOTO 03 - TRECHO 05



FOTO 04 - TRECHO 05

**RELATORIO FOTOGRAFICO
ADEQUAÇÃO DE ESTRADAS VICINAIS**



FOTO 01 - TRECHO 06




FOTO 02 - TRECHO 06



-6.806814,-41.678148
252° W
Altitude:548.0meter
Rapidez:12.3km/h
Número do índice:626

FOTO 03 - TRECHO 06



-6.810930,-41.680105
236° SW
Altitude:547.9meter
Rapidez:12.1km/h
Número do índice:629

FOTO 04 - TRECHO 06

**RELATORIO FOTOGRAFICO
ADEQUAÇÃO DE ESTRADAS VICINAIS**



FOTO 01 - TRECHO 07




FOTO 02 - TRECHO 07



FOTO 03 - TRECHO 07



FOTO 04 - TRECHO 07

**RELATORIO FOTOGRAFICO
ADEQUAÇÃO DE ESTRADAS VICINAIS**



FOTO 01 - TRECHO 08




FOTO 02 - TRECHO 08



FOTO 03 - TRECHO 08



**RELATORIO FOTOGRAFICO
ADEQUAÇÃO DE ESTRADAS VICINAIS**



FOTO 01 - TRECHO 09



FOTO 02 - TRECHO 09



FOTO 03 - TRECHO 09



FOTO 04 - TRECHO 09



FOTO 05 - TRECHO 09



FOTO 06 - TRECHO 09



**RELATORIO FOTOGRAFICO
ADEQUAÇÃO DE ESTRADAS VICINAIS**



FOTO 01 - TRECHO 10



FOTO 02 - TRECHO 10



FOTO 03 - TRECHO 10

**RELATORIO FOTOGRAFICO
ADEQUAÇÃO DE ESTRADAS VICINAIS**



FOTO 01 - TRECHO 11



FOTO 02 - TRECHO 11




FOTO 03 - TRECHO 11



FOTO 04 - TRECHO 11